




# Välkommen till Skärgårdsstiftelsens Björnö

Här kan du njuta av omgivningen och upptäcka skärgården från fastlandet. Vi guidar dig till våra favoritställen men var inte rädd att gå din egen väg.

- *Ta inget utom foton • Döda inget utom tid*
- *Lämna inget förutom fotsteg*





 *Welcome to Björnö nature reserve. Here you can enjoy the environment and discover the archipelago from the main land. We will guide you to our favorite spots but don't be afraid to make your own path.*

- *Take nothing but pictures • Kill nothing but time*
- *Leave nothing but footprints*

## Teckenförklaring Key to symbols

 Information	 Tältplats
 Information	 Campsite
 Parkering	 Utkikspåls
 Parking	 Viewing spot
 Naturhamn	 Badplats
 Natural harbor	 Swimming area
 Rastplats	 Grillplats
 Rest area	 Barbecue area
 Snorkelled	 Toalett
 Snorkling trail	 Toilet
 Tillgänglighetsanpassad ramp	 Tillgänglighetsanpassad toalett
 Accessible dock	 Toilet with disabled access
 Skogsmullespår	
 Skogsmulle trail	

## Vandringleder Hiking Trails

-  **Orange 7 km.** Delvis kuperad terräng utmed havet och genom skogsmark. Hilly at times, along the shoreline and through the forest.
-  **Orange/vit 600 m.** Ganska lätt stig genom skogsmark. A relatively easy trek through the forest.
-  **Röd 3,2 km.** Ganska lätt led genom hagmarker och bitvis kuperad skogsmark. Fairly easy trail through pastures and partly hilly woodland.
-  **Röd 3,2 km.** Ganska lätt led genom hagmarker och bitvis kuperad skogsmark. Fairly easy trail through pastures and partly hilly woodland.
-  **Blå 2,9 km.** Ganska lätt stig genom skogsmark. A relatively easy trek through the forest.

- 1 Torpesand.** Torpesand bjuder in till bad, sandlott, aktivitet eller stillhet. Njut av utsikten mot Nämndöfjärden och tallbarren i sandalerna.  
*Torpesand offers everything from bathing to sand castles, recreational activities and tranquility. Drink in the view of Nämndöfjärden Bay and tiptoe through the pine needles in your sandals.*
- 2 Snorkelled.** Ta ett dopp med cyklop och lär känna vad som finns under ytan. Leden är 200 meter lång och ligger på 0,8–2,5 meters djup.  
*Snorkling trail. Put on your diving mask and get to know whats below the surface. The trail is 200 metres long and 0.8–2.5 metres below the surface.*
- 3 Bad.** I Torpeinfjärden finns en fin, lång strandremsa. Då stranden är långgrund blir vattnet snabbt varmt.

*Bathing. Torpeinfjärden Bay calls to you with its beautiful long beach. The water is shallow and quickly gets warm.*

**4 Småångsgården.** Här från gården utgår alla djur som betar och sköter naturvård på Björnö. Kanske är de i hagen och vilar upp sig när du passerar?

*Småångsgården Farm. All the livestock that graze and maintain the natural habitat on Björnö Island are from this farm. Who knows, they might be resting in the pasture when you go by.*

**5 Norrviken.** En rogivande plats med nära till bad med grillplats, brunn och naturhamn. Eftersom Norrviken har en bokningsbar stuga och lägerplats är platsen välbesökt under vissa perioder.

*A tranquil spot with close proximity to swimming, a barbecue area, well, and natural harbor. Since Norrviken has a bookable cottage and campsite, the location is well-visited during certain periods.*

**6 Ramsviken.** Vid Ramsviken ligger ett torp med anslutande raststuga, grillplats, brunn och naturhamn. Eftersom Ramsviken har ett bokningsbart torp och lägerplats är platsen välbesökt under vissa perioder.

*At Ramsviken, there is a cottage with an adjacent rest cabin, barbecue area, well, and natural harbor. Since there is a bookable cottage and campsite here, the location is well-visited during certain periods.*

**7 Utkikstorn.** Härifrån har du 360 graders utsikt över inloppet mot Eknäs, Nämndöfjärden, Ingaröfjärden och Rögrund. Har du tur får du se en och annan havsörn segla förbi.

*Lookout Tower. A 360 degree view enables you to see the inlet towards Eknäs, Nämndö-fjärden Bay, Ingaröfjärden Bay and Rögrund. If you're lucky you might see a white-tailed eagle glide by.*

**8 Våtmarker.** På några platser finns återskapade våtmarker. Dessa gynnar naturens artrikedomen och den biologisk mångfalden.

*At some locations, there are recreated wetlands. These promote the richness of nature and biodiversity.*